



Auszug Flächennutzungsplan und Landschaftsplan ZV Altmühlsee, Teilplan Gunzenhausen (Stand 2005)



33. Flächennutzungsplan-Änderung

Legende

-  Sonderbaufläche für touristische Zwecke
-  Umgrenzung von Flächen für Maßnahmen zum Schutz, zur Pflege und zur Entwicklung von Boden, Natur und Landschaft
-  bestehende und zu erhaltende Bäume
-  Wohnbaufläche
-  Gemischte Baufläche
-  Straßenverkehrsfläche
-  Bereich der 33. FNP-Änderung

Verfahrensvermerke:

Der Zweckverband Altmühlsee hat in seiner Verbandsversammlung vom 05.12.2018 die 33. Änderung des rechtswirksamen Flächennutzungsplanes beschlossen. Der Aufstellungsbeschluss wurde am ortsüblich bekannt gemacht.

Die frühzeitige Öffentlichkeitsbeteiligung gemäß § 3 Abs.1 BauGB für den Vorentwurf der 33. Flächennutzungsplanänderung in der Fassung vom hat in der Zeit vom bis zum stattgefunden.

Die frühzeitige Beteiligung der Behörden und sonstigen Träger öffentlicher Belange gemäß § 4 Abs.1 BauGB zu dem Vorentwurf der 33. Flächennutzungsplanänderung in der Fassung vom hat in der Zeit vom bis stattgefunden.

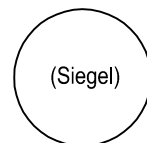
Zu dem Entwurf der 33. Flächennutzungsplanänderung wurden die Behörden und sonstigen Träger öffentlicher Belange gemäß § 4 Abs.2 BauGB in der Zeit vom bis beteiligt.

Der Entwurf der 33. Flächennutzungsplanänderung wurde mit der Begründung gemäß § 3 Abs. 2 BauGB in der Zeit vom bis öffentlich ausgelegt.

Der Zweckverband Altmühlsee hat in seiner Verbandsversammlung vom die 33. Flächennutzungsplanänderung in der Fassung vom festgestellt.

Zweckverband Altmühlsee

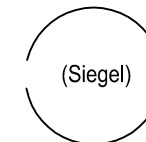
Gunzenhausen, den



1. Bürgermeister Karl-Heinz Fitz, Verbandsvorsitzender

Das Landratsamt Weißenburg-Gunzenhausen hat die 33. Flächennutzungsplanänderung mit Bescheid vom AZ. gemäß § 6 BauGB genehmigt. Ausgefertigt:

Landratsamt Weißenburg-Gunzenhausen
Weißenburg, den

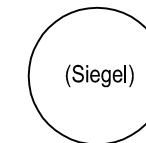


Bauverwaltung

Die Erteilung der Genehmigung für die 33. Änderung des Flächennutzungsplanes wurde am gemäß § 6 (5) BauGB ortsüblich bekannt gemacht. Die 33. Änderung des Flächennutzungsplanes ist damit wirksam.


Zweckverband Altmühlsee

Gunzenhausen, den



1. Bürgermeister Karl-Heinz Fitz, Verbandsvorsitzender



Projekt		
33. Flächennutzungsplanänderung Sonderbaufläche für touristische Zwecke		
Auftraggeber		
Zweckverband Altmühlsee		
Plan		
Ausfertigung		
Plan Nr.: 1	Projekt Nr.: 21863	Maßstab: 1:2.500
Datum: 11.09.2019	Plangröße: DIN A3	
Ergänzt:		
Bearbeitet: L. Ermisch u. M. von der Mehden, Dipl.Ing.(FH), Landschaftsarchitektinnen		
Unterschrift:		
		LANDSCHAFTSPLANUNG Jörg Ermisch Dipl.Ing.(FH) Gartenstraße 13 Tel. 09171/87549
		Lucia Ermisch LandschaftsArchitekten 91154 Roth Fax. 09171/87560 www.Ermisch-Partner.de / info@Ermisch-Partner.de